

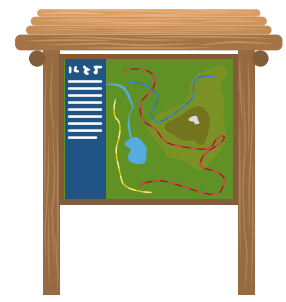
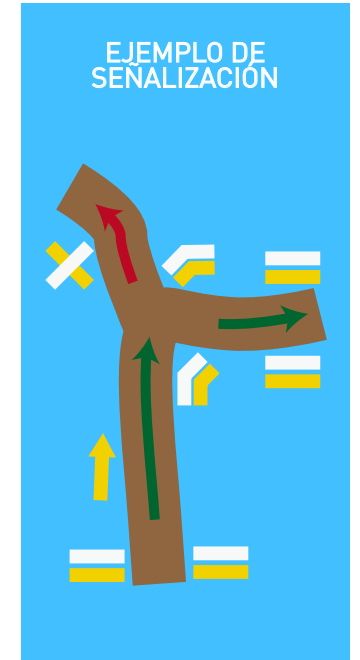
# PISTAS Y SEÑALES

- INICIO DE PISTA
- SEGUIR ESTA DIRECCIÓN
- SEGUIR 4 METROS
- SEGUIR MÁS RÁPIDO
- SEGUIR DESPACIO
- FRANQUEAR
- MEDIA VUELTA
- CRUZAR
- DIVIDIDOS 2 Y 4
- CAMINO ERRÓNEO
- SEGUIR POCO
- SEGUIR MÁS LEJOS
- SUBIR
- ESCALAR
- BAJAR
- SEGUIR HASTA EL CRUCE
- SEGUIR HASTA EL PUEBLO
- SEGUIR HASTA LA VÍA
- SEGUIR HASTA EL RÍO
- SEGUIR HASTA EL ÁRBOL
- SEGUIR HASTA EL BOSQUE
- SEGUIR HASTA EL CAMINO
- REMONTAR EL CURSO DEL RÍO
- AGUA NO POTABLE
- AGUA POTABLE
- VADO O PASO
- PUENTE

- AGUAS PELIGROSAS
- FUENTE
- SE PERMITE NADAR
- NADAR
- PANTANO
- PARES
- ESCONDERSE
- REUNIRSE AQUÍ
- MENSAJE ESCONDIDO
- MENSAJE A TRES PASOS
- AGUA EN ESTA DIRECCIÓN
- SEGUIR EL CURSO DEL RÍO
- FUIMOS RÍO ARRIBA
- FUIMOS RÍO ABAJO
- DÍA
- NOCHE
- MEDIODÍA
- TARDE
- ANOCHECIDO
- MADRUGADA
- VOLVED AL CAMPAMENTO
- AL CAMPAMENTO
- LLEVAD MÉDICO AL CAMPAMENTO
- LLEVAD AGUA AL CAMPAMENTO
- LLEVAD COMIDA AL CAMPAMENTO
- LLEVAD LEÑA AL CAMPAMENTO
- UNIÓN DE DOS PISTAS
- MUCHOS
- POCOS
- NADIE
- PRISIONERO
- OBSERVAR
- VOLVER A LAS 10
- PRADERA
- MONTE
- CAMINO DE LA MONTAÑA
- JEFE
- FIN DE PISTA
- MISIÓN COMPLETADA
- SIERRA O MONTES
- GRANDE
- CAMPAMENTO AQUÍ
- CUERDA
- DAR ORDENES
- ANIMALES PELIGROSOS
- HUIR
- PASO DIFÍCIL
- BOSQUE
- ESPERAR AQUÍ
- NO ESPERAR
- PELIGRO
- PELIGRO
- PELIGRO

	GRAN RECORRIDO (>50km)	PEQUEÑO RECORRIDO (10-50km)	SENDERO LOCAL (<10km)
CONTINUIDAD DEL SENDERO			
VARIANTE DEL SENDERO			
CAMBIO DE DIRECCIÓN			
DIRECCIÓN EQUIVOCADA			


- DIFERENTES RUTAS
- SENDERS COINCIDENTES
- SENDERO EUROPEO
- CAMINO DE SANTIAGO



PANEL INFORMATIVO



POSTE DE SENALIZACION



BALIZA



HITO (DIRECCION SEGURA)

Descubre más información sobre pistas y señales en [gsorion.es/pistas](http://gsorion.es/pistas)